



Settimana Internazionale

Coppi e Bartali



25°
Anniversario

 **SIDERMEC** S.P.A.

25-29 Marzo 2025

 **Lega Ciclismo
Professionistico**



Km 163.9 – dislivello 3220m

seconda tappa

MERCOLEDI 26 MARZO

DISPOSIZIONI SECONDA TAPPA

Tel. Organizzazione 348 2811612 – 348 2816613

PARTENZA: Riccione - Piazzale Ceccarini

Villaggio partenza: Dalle ore 09:00

Parceggio BUS squadre:

Viale Milano - Piazzale Roma

Ritrovo dei concorrenti: Dalle ore 10:00

Presentazione/Foglio firma: Dalle ore 10:40

alle ore 11:30 Pz.le Ceccarini

Incolonnamento: ore 11:35 Viale Dante

Inizio Trasferimento: Ore 11:45 Viale Ceccarini

Partenza ufficiale: ore 11:55 Scacciano - SP 91

ARRIVO

Sogliano al Rubicone - Ore 16:05 circa

Piazza della Repubblica

Parceggi Bus Squadre: Parceggio Via La Malfa,

Parceggio V. della Resistenza

Controllo Antidoping: Locali Comunali

Piazza Matteotti, 40 - Sogliano al Rubicone

Sala Stampa: Teatro Comunale - P.zza Mazzini, 16

Segreteria: Sala Presso Comune di Sogliano

Piazza Repubblica, 35

Riunione Giuria: Sala Consiglio

Comune di Sogliano - Piazza Repubblica, 35

Altimetria. Altimetry

Foto di sfondo: Daniele Casalboni per Città di Riccione



Comitato seconda tappa SECOND STAGE COMMITTEE SOGLIANO AL RUBICONE

Città del Formaggio di Fossa



Comune di Sogliano al Rubicone

TANIA BOCCHINI

Sindaco

LORENZO ORTOLANI

Vice Sindaco

GIANFRANCO BERNUCCI

Assessore allo Sport

ANDREA GOZZI

Consigliere Comunale, con delega allo Sport

PIERO MUSSONI

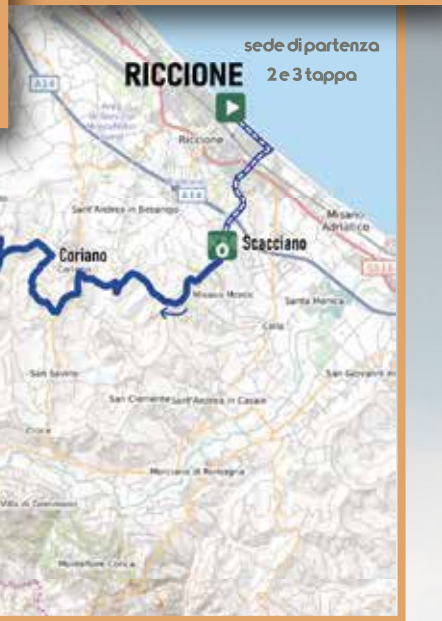
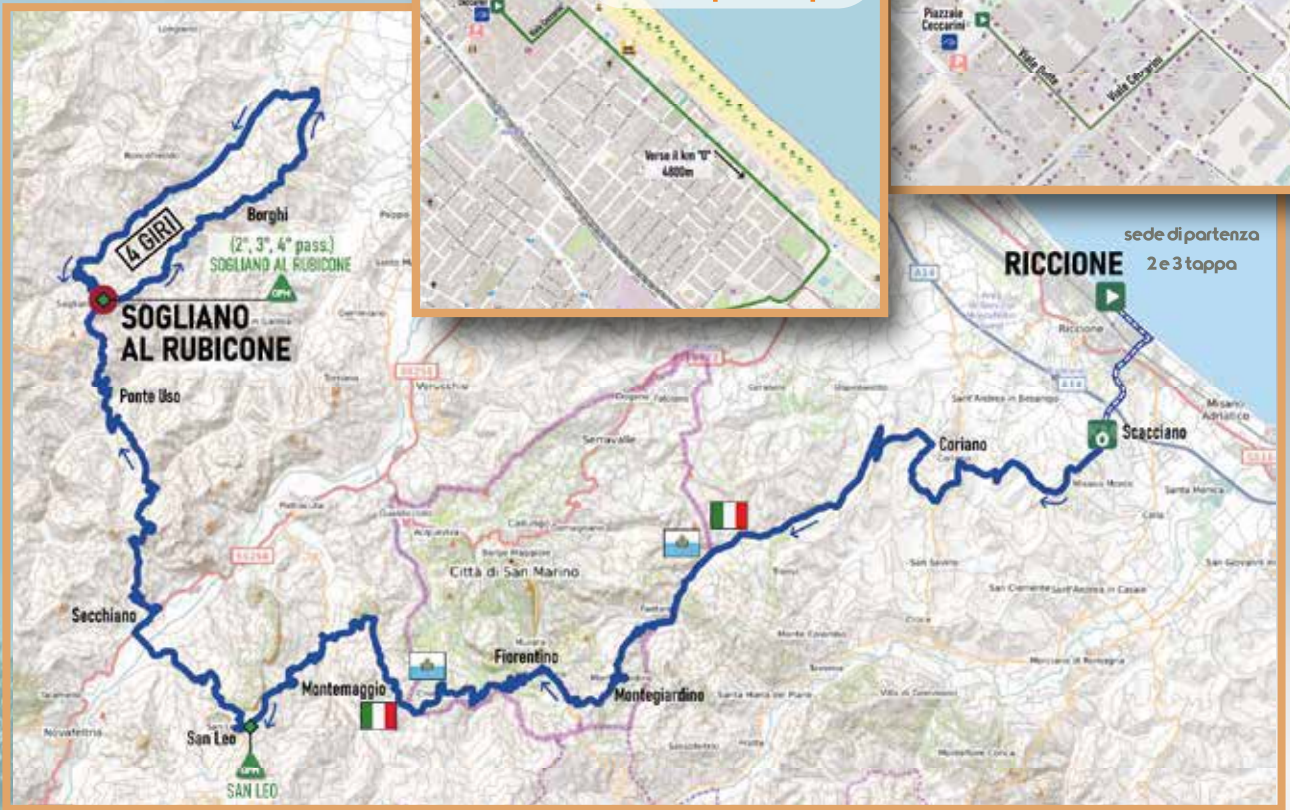
Presidente Polisportiva Soglianese



Sentieri
dell'Alto Rubicone

dal 1921
Molino Pransani

Planimetria . Planimetry



Planimetria ultimo Km / Last Km plan



SOGLIANO



Montetiffi

Panorami di Sogliano

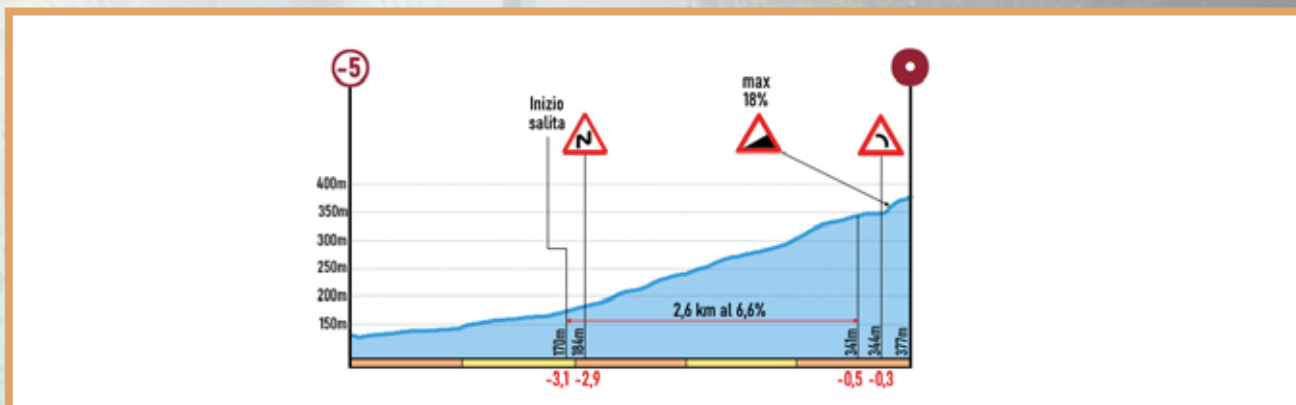
Sorgenti Rubicone - Foto Archivio Sogliano



Teglie - Foto Comune di Sogliano al Rubicone

RICCIONE - SOGLIANO AL RUBICONE							km 163,9		
Alt.	Località	Parz.	Perc.	Da perc.	Media oraria km/h				
					37	39	41		
▶	4 Riccione: Piazzale Ceccarini - inizio trasferimento			4,8		11:45			
o	64 SCACCIANO: Partenza ufficiale - SP 91 - Via Scacciano		0,0	163,9	11 : 55	11 : 55	11 : 55		
	92 Coriano SP 31 - Via Circonvallazione	6,5	6,5	157,4	12 : 03	12 : 03	12 : 03		
	125 Loc. Passano Via Ca' Fabbro	1,5	8,0	155,9	12 : 06	12 : 05	12 : 05		
	82 Loc. Montetauro SP 50 - Via Chiesa	3,8	11,8	152,1	12 : 11	12 : 10	12 : 09		
	61 Pian della Pieve - rotonda Via Parco del Marano	1,5	13,3	150,6	12 : 13	12 : 12	12 : 11		
🇮🇹	110 Confine di Stato - San Marino Strada del Marano	6,6	19,9	144,0	12 : 22	12 : 20	12 : 19		
	336 Montegiardino Via Salice	5,6	25,5	138,4	12 : 34	12 : 32	12 : 30		
	503 Termine salita Strada della Serra	2,5	28,0	135,9	12 : 42	12 : 39	12 : 37		
	486 Fiorentino - rotonda Via XXI Settembre	1,3	29,3	134,6	12 : 44	12 : 41	12 : 39		
	312 Ponte - fine discesa Strada del Ponte	3,2	32,5	131,4	12 : 47	12 : 45	12 : 42		
	447 Chiesanuova Strada dell'Olmeda	2,8	35,3	128,6	12 : 53	12 : 50	12 : 47		
R	481 Rifornimento SP 89	0,5	35,8	128,1	12 : 54	12 : 51	12 : 48		
🇮🇹	492 Confine di Stato - Italia SP 89	0,8	36,6	127,3	12 : 55	12 : 52	12 : 49		
	519 Montemaggio SP 89 - Via Montemaggio	1,3	37,9	126,0	12 : 57	12 : 54	12 : 51		
	233 Fine discesa SP 89 - SP 22	4,7	42,6	121,3	13 : 03	12 : 59	12 : 56		
CPH	589 San Leo - GPM SP 22	5,0	47,6	116,3	13 : 17	13 : 13	13 : 09		
	208 Secchiano SS 258	6,7	54,3	109,6	13 : 25	13 : 21	13 : 17		
	422 Passo delle Siepi SP 10	4,7	59,0	104,9	13 : 36	13 : 31	13 : 26		
	164 Ponte Uso SP 30	5,7	64,7	99,2	13 : 43	13 : 37	13 : 32		
	344 Sogliano al Rubicone Via Giovanni Pascoli	4,5	69,2	94,7	13 : 53	13 : 47	13 : 41		
	377 Sogliano al Rubicone Inizio 1° giro	-4	0,3	69,5	94,4	13 : 54	13 : 48	13 : 42	
R	351 Rifornimento SP 11	0,4	69,9	94,0	13 : 54	13 : 48	13 : 43		
	256 Borghi SP 11	6,2	76,1	87,8	14 : 03	13 : 56	13 : 50		
	140 Loc. Montalbano SP 11 - Via Felloniche	4,0	80,1	83,8	14 : 08	14 : 01	13 : 55		
	61 Loc. Felloniche - fine discesa SP 85	1,1	81,2	82,7	14 : 09	14 : 02	13 : 56		
	170 Ponte Rubicone - inizio salita SP 9 - Via Cioca	8,8	90,0	73,9	14 : 23	14 : 15	14 : 08		
	344 Sogliano al Rubicone Via Giovanni Pascoli	2,8	92,8	71,1	14 : 31	14 : 23	14 : 16		
CPH	377 Sogliano al Rubicone Inizio 2° giro	-3	0,3	93,1	70,8	14 : 32	14 : 24	14 : 17	
R	351 Rifornimento SP 11	0,4	93,5	70,4	14 : 33	14 : 25	14 : 18		
	256 Borghi SP 11	6,2	99,7	64,2	14 : 41	14 : 32	14 : 25		
	140 Loc. Montalbano SP 11 - Via Felloniche	4,0	103,7	60,2	14 : 46	14 : 37	14 : 29		
	61 Loc. Felloniche - fine discesa SP 85	1,1	104,8	59,1	14 : 47	14 : 38	14 : 30		
	170 Ponte Rubicone - inizio salita SP 9 - Via Cioca	8,8	113,6	50,3	15 : 01	14 : 51	14 : 43		
	344 Sogliano al Rubicone Via Giovanni Pascoli	2,8	116,4	47,5	15 : 09	14 : 59	14 : 50		
CPH	377 Sogliano al Rubicone Inizio 3° giro	-2	0,3	116,7	47,2	15 : 10	15 : 00	14 : 51	
R	351 Rifornimento SP 11	0,4	117,1	46,8	15 : 10	15 : 00	14 : 51		
	256 Borghi SP 11	6,2	123,3	40,6	15 : 18	15 : 08	14 : 58		
	140 Loc. Montalbano SP 11 - Via Felloniche	4,0	127,3	36,6	15 : 23	15 : 12	15 : 03		
	61 Loc. Felloniche - fine discesa SP 85	1,1	128,4	35,5	15 : 24	15 : 13	15 : 04		
	170 Ponte Rubicone - inizio salita SP 9 - Via Cioca	8,8	137,2	26,7	15 : 37	15 : 26	15 : 16		
	344 Sogliano al Rubicone Via Giovanni Pascoli	2,8	140,0	23,9	15 : 45	15 : 33	15 : 22		
CPH	377 Sogliano al Rubicone Inizio 4° giro	-1	0,3	140,3	23,6	15 : 45	15 : 33	15 : 23	
R	351 Rifornimento SP 11	0,4	140,7	23,2	15 : 46	15 : 34	15 : 23		
	256 Borghi SP 11	6,2	146,9	17,0	15 : 53	15 : 41	15 : 30		
	140 Loc. Montalbano SP 11 - Via Felloniche	4,0	150,9	13,0	15 : 58	15 : 46	15 : 35		
	61 Loc. Felloniche - fine discesa SP 85	1,1	152,0	11,9	15 : 59	15 : 47	15 : 36		
	170 Ponte Rubicone - inizio salita SP 9 - Via Cioca	8,8	160,8	3,1	16 : 12	15 : 59	15 : 47		
	344 Sogliano al Rubicone Via Giovanni Pascoli	2,8	163,6	0,3	16 : 19	16 : 05	15 : 53		
🔴	377 SOGLIANO AL RUBICONE - ARRIVO - Piazza Repubblica	0,3	163,9	0,0	16 : 20	16 : 06	15 : 54		





Caratteristiche del percorso

La seconda tappa si sviluppa su un tracciato ormai divenuto classico per la Settimana Internazionale Coppi e Bartali, leggermente rivisitato e reso più impegnativo rispetto alle scorse edizioni. I primi 20 km si snodano sulle primissime colline dell'entroterra riminese, alternando tratti pianeggianti a brevi salite e altrettanto brevi discese. Successivamente, la strada punta verso la Repubblica di San Marino, trovando la prima salita verso Montegiardino e Fiorentino. Una breve discesa, con ampi tornanti, seguita da un immediato tratto in salita porta verso Chiesanuova e successiva uscita dal territorio della Repubblica del Titano. Senza soluzione di continuità, superata Montemaggio, si affronta una discesa piuttosto lunga seguita immediatamente dall'ascesa verso San Leo, primo traguardo valido come GPM (4,7 km al 7,4%). La successiva discesa verso la valle del Marecchia si presenta tortuosa nella prima parte, più veloce ed ampia nella seconda, fino a raggiungere Secchiano, dove avrà inizio l'ennesimo tratto in salita che porterà al Passo delle Siepi. Una bella e panoramica discesa condurrà nella vallata del torrente Uso, ma proprio in località Ponte Uso si riprende immediatamente a salire verso Sogliano al Rubicone (3,8 km al 5,0%), dove, dopo circa 69 km di corsa, avverrà il primo passaggio sulla linea del traguardo. Da questo momento, si dovranno percorrere quattro giri completi di un circuito che misura 23,6 chilometri; i passaggi sulla linea d'arrivo di Sogliano al Rubicone alla fine del primo, secondo e terzo giro saranno validi come traguardi GPM. Subito dopo la linea del traguardo, occorre prestare attenzione ad una strettoia e ad una breve discesa su fondo acciottolato che conducono al di fuori del borgo di Sogliano al Rubicone. Dopo un breve tratto pianeggiante, la strada per diversi chilometri alterna tratti in discesa, con anche alcuni tornanti, con tratti in contropendenza, fino a raggiungere la vallata del Rubicone. Da questo punto la strada riprende a salire, seppur dolcemente, salvo un tratto di 1 km più impegnativo, fino a portarsi ai piedi della salita finale, nota come "La Ciocca". La salita inizia a poco più di 3 km dal traguardo, ed è caratterizzata da numerosi tornanti in rapida successione; la pendenza media si attesta attorno al 6% per circa 2,8 km. Giunti a circa 300 metri dal traguardo, una svolta a sinistra a 180° immette sulla ripidissima rampa di via Giovanni Pascoli, il cui tratto centrale, con fondo in sampietrini, presenta una pendenza massima prossima al 18%. La salita si attenua solo negli ultimi 100 metri, fino al prestigioso e suggestivo traguardo di Piazza della Repubblica, che nel 2021 vide trionfare Jonas Vingegaard.

Route characteristics

The second stage takes place on a route that has become a classic for the Settimana Internazionale Coppi e Bartali, slightly revised and made more challenging than in previous editions. The first 20 km wind through the very first hills of the Rimini hinterland, alternating flat stretches with short climbs and equally short descents. Subsequently, the road heads towards the Republic of San Marino, finding the first climb towards Montegiardino and Fiorentino. A short descent, with wide hairpin bends, followed by an immediate uphill stretch leads towards Chiesanuova and subsequent exit from the territory of the Republic of Titano. Without interruption, after passing Montemaggio, a rather long descent is faced immediately followed by the ascent towards San Leo, the first finish line valid as a GPM (4.7 km at 7.4%). The subsequent descent towards the Marecchia valley is tortuous in the first part, faster and wider in the second, until reaching Secchiano, where yet another uphill stretch will begin that will lead to the Passo delle Siepi. A beautiful and panoramic descent will lead to the Uso torrent valley, but right in the Ponte Uso area the climb will immediately start again towards Sogliano al Rubicone (3.8 km at 5.0%), where, after about 69 km of running, the first passage on the finish line will take place. From this moment, four complete laps of a circuit measuring 23.6 kilometers must be completed; the passages on the finish line of Sogliano al Rubicone at the end of the first, second and third laps will be valid as GPM goals. Immediately after the finish line, you need to pay attention to a narrow passage and a short descent on a cobbled surface that leads out of the village of Sogliano al Rubicone. After a short flat stretch, the road alternates downhill stretches for several kilometers, with some hairpin bends, with counter-slope stretches, until reaching the Rubicone valley. From this point the road starts to climb again, albeit gently, except for a more challenging 1 km stretch, until it reaches the foot of the final climb, known as "La Ciocca". The climb begins just over 3 km from the finish line, and is characterized by numerous hairpin bends in rapid succession; the average gradient is around 6% for about 2.8 km. Once you reach about 300 meters from the finish line, a 180° left turn leads onto the very steep ramp of Via Giovanni Pascoli, whose central section, with a cobblestone surface, has a maximum gradient of close to 18%. The climb eases only in the last 100 meters, up to the prestigious and evocative finish line in Piazza della Repubblica, which saw Jonas Vingegaard triumph in 2021.



*Fiera
Formaggio
Fossa^{di}
di Sogliano DOP*



OFFICIAL SPONSOR

 **SIDERMEC** S.P.A.

SIDERMEC SPA SANT'ARCANGELO FC 0541818130
BANDA STAGNATA E BANDA CROMATA



[coppi_e_bartali](#)



[gsemiliacorse](#)

Settimana Internazionale

Coppi e Bartali