



Settimana Internazionale

# Coppi e Bartali



25°  
*Anniversario*

**SIDERMEC** S.P.A.

**25-29 Marzo 2025**

 **Lega Ciclismo  
Professionistico**



# BRISIGHELLA · FORLÌ' 5 29.03

## quinta tappa

Km 132.5 – dislivello 1780m

**SABATO 29 MARZO**

### DISPOSIZIONI QUINTA TAPPA

**PARTENZA:** Brisighella - Piazza Carducci

Villaggio Partenza: dalle ore 09:30

Parcheggio Bus Squadre: Via XXIV Maggio – Via Fossa

Ritrovo dei concorrenti: dalle ore 10:30

Presentazione/Foglio Firma: dalle ore 11:40 alle ore 12:30 - Piazza Carducci

Incolonnamento: ore 12:40 - Via Roma

Inizio trasferimento: ore 12:45 - Via Roma

**PARTENZA UFFICIALE:** ore 12:50 SP 56

Via Canaletta

**ARRIVO:** Forlì - P.zza Saffi, 8

alle ore 16:05 circa

Parcheggi Bus Squadre: Forlì P.zza Saffi, 8

Controllo antidoping, Sala Stampa, Segreteria,

Riunione Giuria: Locali del Comune di Forlì, Piazza Saffi, 8

### Altimetria. Altimetry

Foto di sfondo: Brisighella - Parco Museo geologico all'aperto - Silvano Cantoni



## Comitato quinta tappa FIFTH STAGE COMMITTEE FORLÌ'



Unione di Comuni  
ROMAGNA FORLIVESE

**GIAN LUCA ZATTINI**

Sindaco di Forlì

**KEVIN BRAVI**

Assessore allo Sport

**ANDREA GUALTIERI**

Vice Comandante Polizia Municipale

**BARBARA BOVELACCI**


Sovrintendente Ufficio Eventi  
della Polizia Municipale

**ROBERTA MERCURIALI**

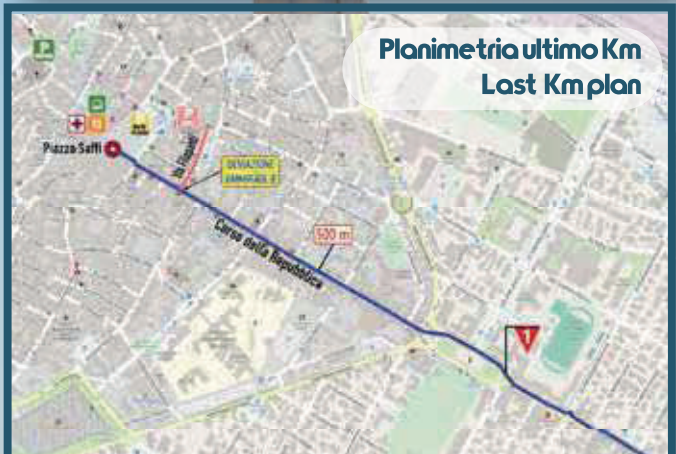
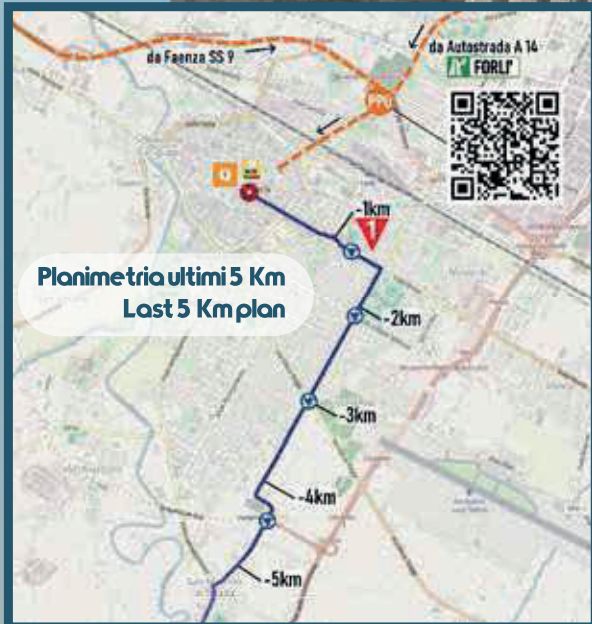
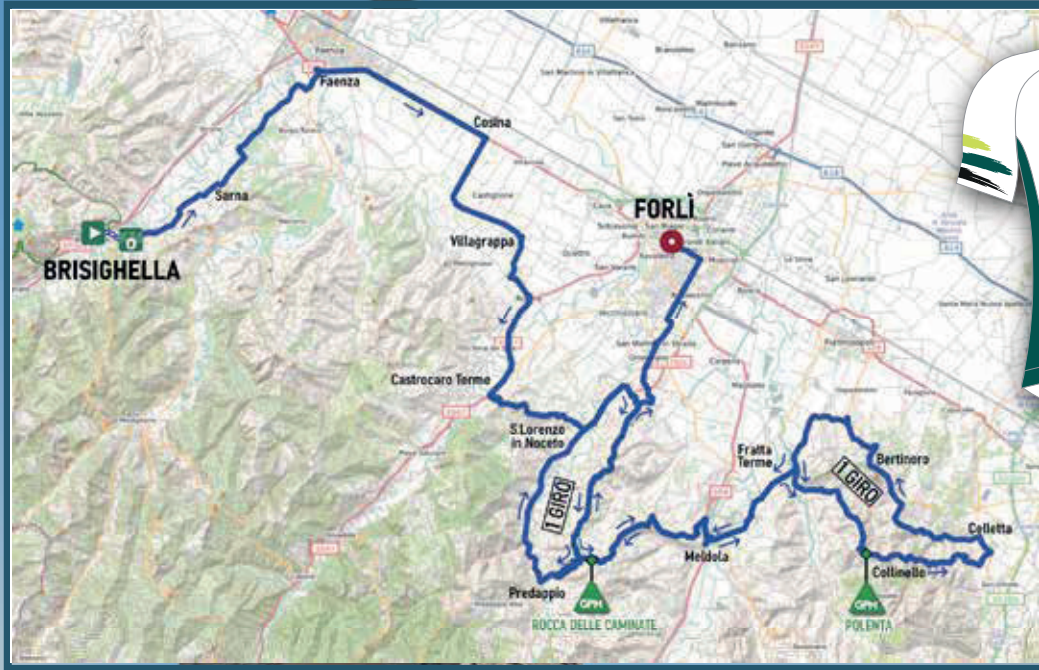
Responsabile Unità Sport

**LARA SCHIAVI**

Unità Sport



TERRA DI BRISIGHELLA



# Cronotabella.Timetable

BRISIGHELLA' - FORLÌ										km 132,5		
Alt.	Località	Parz.	Perc.	Da perc.	Media oraria km/h							
					39	41	43					
▶	115 Brisighella: Piazza Carducci	Via Roma			2,2	12:45						
○	<b>173 BRISIGHELLA - Partenza Ufficiale - SP 56 - Via Canaletta</b>				<b>0,0</b>	<b>132,5</b>	<b>12 : 50</b>	<b>12 : 50</b>	<b>12 : 50</b>			
	82 Sarna	SP 56 - Via Sarna	4,4	4,4	128,1	12 : 55	12 : 55	12 : 55				
	30 Ponte Rosso	SP 16 - Via Don G. Verità	6,3	10,7	121,8	13 : 04	13 : 03	13 : 02				
	31 Faenza - circonvallazione	Via Elio Assirelli	0,3	11,0	121,5	13 : 04	13 : 03	13 : 03				
	38 Faenza - rotatoria	SS 9 - Via Forlivese	1,6	12,6	119,9	13 : 06	13 : 05	13 : 04				
	26 Loc. Cosina - uscita da SS 9	Via Carbonara	5,3	17,9	114,6	13 : 13	13 : 12	13 : 11				
	39 Ingresso Provincia di Forlì	Via Ossi	2,5	20,4	112,1	13 : 16	13 : 15	13 : 14				
	40 Villagrappa	SP 27 - Via del Braido	3,1	23,5	109,0	13 : 21	13 : 20	13 : 18				
	51 Loc. Rovere	SS 67	2,8	26,3	106,2	13 : 25	13 : 24	13 : 22				
	95 Svolta a sinistra - inizio salita	SP 57 - Via Sadurano	4,4	30,7	101,8	13 : 32	13 : 30	13 : 28				
	217 Fine Salita	SP 57 - Via Sadurano	2,3	33,0	99,5	13 : 37	13 : 34	13 : 32				
	69 S. Lorenzo in Noceto	SP 3 - Viale dell'Appennino	2,7	35,7	96,8	13 : 40	13 : 37	13 : 35				
Ⓜ	59 Rifornimento	SP 3 - Viale dell'Appennino	1,1	36,8	95,7	13 : 41	13 : 39	13 : 36				
	57 Grisignano - rotatoria	Via Violina	1,7	38,5	94,0	13 : 43	13 : 41	13 : 38				
Ⓜ	240 Rifornimento	SP 126	5,0	43,5	89,0	13 : 54	13 : 51	13 : 48				
	<b>347 Bivio Caminate - inizio circuito</b>	<b>SP 126</b>	<b>2,4</b>	<b>45,9</b>	<b>86,6</b>	<b>13 : 59</b>	<b>13 : 56</b>	<b>13 : 53</b>				
	129 Predappio	SP 3 - Via Roma	3,7	49,6	82,9	14 : 03	14 : 00	13 : 57				
	94 Loc. Fiumana	SP 3	4,2	53,8	78,7	14 : 09	14 : 05	14 : 01				
	69 S. Lorenzo in Noceto	SP 3 - Viale dell'Appennino	2,8	56,6	75,9	14 : 12	14 : 08	14 : 05				
	57 Grisignano - rotatoria	Via Violina	2,8	59,4	73,1	14 : 16	14 : 12	14 : 08				
Ⓜ	240 Rifornimento	SP 126	5,0	64,4	68,1	14 : 27	14 : 22	14 : 17				
	<b>347 Bivio Caminate - fine circuito</b>	<b>SP 126</b>	<b>2,4</b>	<b>66,8</b>	<b>65,7</b>	<b>14 : 32</b>	<b>14 : 27</b>	<b>14 : 22</b>				
GPM	361 Rocca delle Caminate - GPM	SP 126	0,3	67,1	65,4	14 : 32	14 : 27	14 : 23				
	83 Meldola - fine discesa	SP 4 - Viale Primo Maggio	6,5	73,6	58,9	14 : 39	14 : 34	14 : 29				
	55 Meldola - Ponte dei Veneziani	SP 48 - SP 99	1,4	75,0	57,5	14 : 41	14 : 36	14 : 31				
Ⓜ	59 Rifornimento	SP 99	2,5	77,5	55,0	14 : 45	14 : 39	14 : 34				
	<b>49 Fratta Terme - inizio circuito</b>	<b>Via Loreta</b>	<b>2,1</b>	<b>79,6</b>	<b>52,9</b>	<b>14 : 48</b>	<b>14 : 42</b>	<b>14 : 37</b>				
GPM	273 Polenta - GPM	SP 83 - Via Polenta	5,4	85,0	47,5	15 : 00	14 : 53	14 : 48				
	281 Collinello	Via Collinello Centro	1,0	86,0	46,5	15 : 01	14 : 55	14 : 49				
	79 Fine discesa	Strada Comunale Paderno	4,2	90,2	42,3	15 : 07	15 : 00	14 : 54				
	61 Celletta	SP 51 - Via Settecrociari	1,2	91,4	41,1	15 : 08	15 : 02	14 : 55				
	90 Inizio salita	Via Gualdo	2,7	94,1	38,4	15 : 15	15 : 08	15 : 01				
	211 Fine salita di Via Gualdo	SP 83 - Via Collinello	1,4	95,5	37,0	15 : 19	15 : 12	15 : 05				
	218 Bertinoro	Via Roma	2,6	98,1	34,4	15 : 23	15 : 15	15 : 08				
	41 Fine discesa	SP 37 bis - Via Tro Meldola	4,2	102,3	30,2	15 : 28	15 : 20	15 : 13				
	<b>49 Fratta Terme - fine circuito</b>	<b>SP 99</b>	<b>2,2</b>	<b>104,5</b>	<b>28,0</b>	<b>15 : 31</b>	<b>15 : 23</b>	<b>15 : 16</b>				
Ⓜ	55 Rifornimento	SP 99	0,6	105,1	27,4	15 : 32	15 : 24	15 : 17				
	55 Meldola - Ponte dei Veneziani	SP 48 - Via Sbaraglio	3,8	108,9	23,6	15 : 38	15 : 29	15 : 22				
	83 Meldola - inizio salita	SP 126	1,5	110,4	22,1	15 : 40	15 : 31	15 : 24				
GPM	361 Rocca delle Caminate - GPM	SP 126	6,5	116,9	15,6	15 : 55	15 : 46	15 : 38				
	51 Fine discesa - rotatoria	Via delle Caminate	8,2	125,1	7,4	16 : 04	15 : 55	15 : 46				
	45 San Martino in Strada	Viale Antonio Placucci	2,0	127,1	5,4	16 : 07	15 : 57	15 : 48				
	36 Forlì	Via Campo degli Svizzeri	1,2	128,3	4,2	16 : 09	15 : 59	15 : 50				
	25 Forlì	Viale Roma	2,6	130,9	1,6	16 : 12	16 : 02	15 : 53				
●	<b>34 FORLÌ - Arrivo - Piazza Aurelio Saffi</b>		<b>1,6</b>	<b>132,5</b>	<b>0,0</b>	<b>16 : 14</b>	<b>16 : 04</b>	<b>15 : 55</b>				

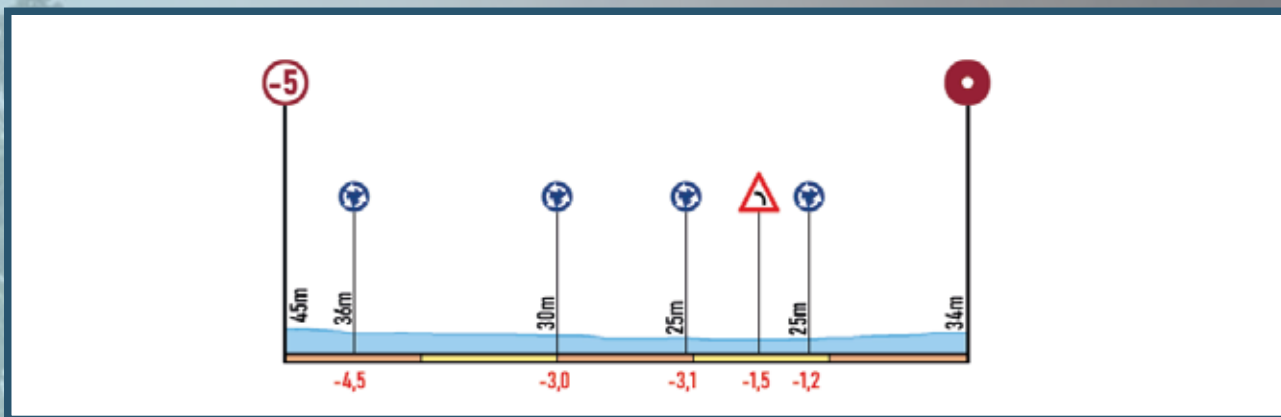
FORLÌ



Foto: Archivio Forlì



## Altimetria ultimi 5 Km. Last 5 Km Altimetry



### Caratteristiche del percorso

Anche la quinta ed ultima frazione prenderà il via da Brisighella; la prima parte è sostanzialmente pianeggiante, ma se i primi km seguono una strada non proprio semplice e lineare, dopo circa 11 km si entra nella Circonvallazione di Faenza e successivamente sulla SS 9, trovando lunghi rettilinei e strada molto ampia. Dopo circa 18 km si lascia però la SS 9 e il percorso si inoltra su tratti di strada più stretti e tortuosi, prima di ritrovare strade molto più ampie dal km 26, con praticamente un unico lungo ed ampio rettilineo fino al km 31. A questo punto iniziano le difficoltà altimetriche, con un primo segmento in salita di circa 2 km, preludio al doppio passaggio lungo il versante nord dell'ascesa che porta alla Rocca delle Caminate; solo la seconda di queste sarà però completa e porterà al primo traguardo valido come GPM. La discesa su Meldola e un tratto pianeggiante condurranno a Fratta Terme, dove inizierà un giro di un circuito caratterizzato da due salite: Polenta (valida come GPM) e Via Gualdo. Questa seconda ascesa, pur non essendo contraddistinta come GPM, non è da sottovalutare, presentando una pendenza media attorno al 10% per circa 1 km. Superata Bertinoro, si completa il circuito e si affronta ancora una volta la salita verso la Rocca delle Caminate, ma questa volta dal versante di Meldola, già percorso in discesa. L'ultimo GPM di questa edizione dista poco più di 15 km dal traguardo finale di Forlì, metà dei quali in veloce discesa; potrebbe rappresentare quindi il trampolino ideale verso la vittoria.

### Route characteristics

The fifth and final stage will also start from Brisighella; the first part is substantially flat, but if the first few km follow a road that is not exactly simple and linear, after about 11 km you enter the Circonvallazione di Faenza and then the SS 9, finding long straights and a very wide road. After about 18 km, however, you leave the SS 9 and the route enters narrower and more tortuous stretches of road, before finding much wider roads from km 26, with practically a single long and wide straight until km 31. At this point the altimetric difficulties begin, with an initial uphill segment of about 2 km, a prelude to the double passage along the northern side of the climb that leads to Rocca delle Caminate; only the second of these will be complete and will lead to the first finish line valid as a GPM. The descent to Meldola and a flat stretch will lead to Fratta Terme, where a lap of a circuit characterized by two climbs will begin: Polenta (valid as a GPM) and Via Gualdo. This second climb, although not classified as a GPM, is not to be underestimated, with an average gradient of around 10% for about 1 km. After passing Bertinoro, the circuit is completed and the climb towards Rocca delle Caminate is tackled once again, but this time from the Meldola side, which has already been covered on the descent. The last GPM of this edition is just over 15 km from the final finish line in Forlì, half of which is fast downhill; it could therefore represent the ideal springboard towards victory.

FORLÌ



Foto: Archivio Forlì



OFFICIAL SPONSOR

 **SIDERMEC** S.P.A.

SIDERMEC SPA SANT'ARCANGELO FC 0541818130  
BANDA STAGNATA E BANDA CROMATA



[coppi\\_e\\_bartali](#)



[gsemiliacorse](#)

Settimana Internazionale

**Coppi e Bartali**