

SABATO 23 MARZO

DISPOSIZIONI QUINTA TAPPA

PARTENZA - Forlì – Piazza Aurelio Saffi

Apertura villaggio di partenza ore 9:00

Parcheggio BUS squadre: Piazza Aurelio Saffi

Ritrovo dei concorrenti: dalle ore 9:30

Presentazione / foglio firma: dalle 10:25 alle 11:25

Incolonnamento:

Piazza Saffi verso Largo de' Calboli - ore 11:30

Inizio trasferimento: Largo de Calboli: ore 11:40

Partenza ufficiale: Via Campo di Marte – ore 11:45

ARRIVO – Forlì – Velodromo Glauco Servadei
(Viale Roma) – ore 15:45 circa

Quartiertappa, Sala Stampa, Riunione Giuria:

locali presso tribune Velodromo Servadei

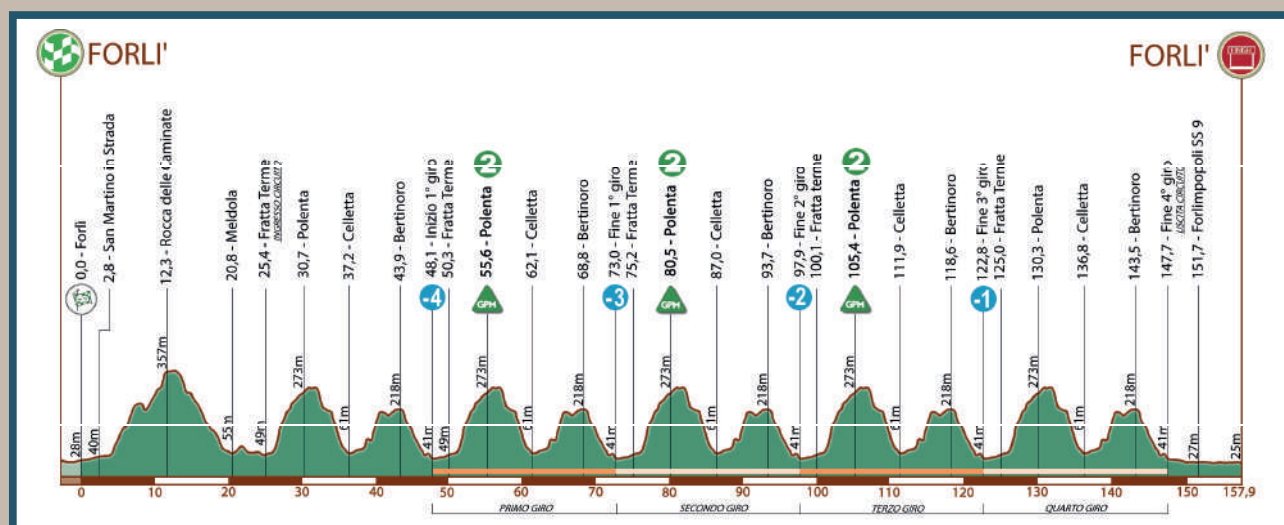
Controllo antidoping:

locali presso tribune Velodromo Servadei

Parcheggio BUS squadre:

Via Campo di Marte (parcheggio “stadio ospiti”)

Altimetria. Altimetry



Comitato quinta tappa FIFTH STAGE COMMITTEE FORLÌ



COMUNE DI FORLÌ



Unione di Comuni
ROMAGNA FORLIVESE

GIAN LUCA ZATTINI

Sindaco di Forlì

DANIELE MEZZACAPO

Vicesindaco e Assessore allo Sport

ANDREA GUALTIERI

Vice Comandante Polizia Municipale

BARBARA BOVELACCI

Sovrintendente Ufficio Eventi
della Polizia Municipale

ROBERTA MERCURIALI

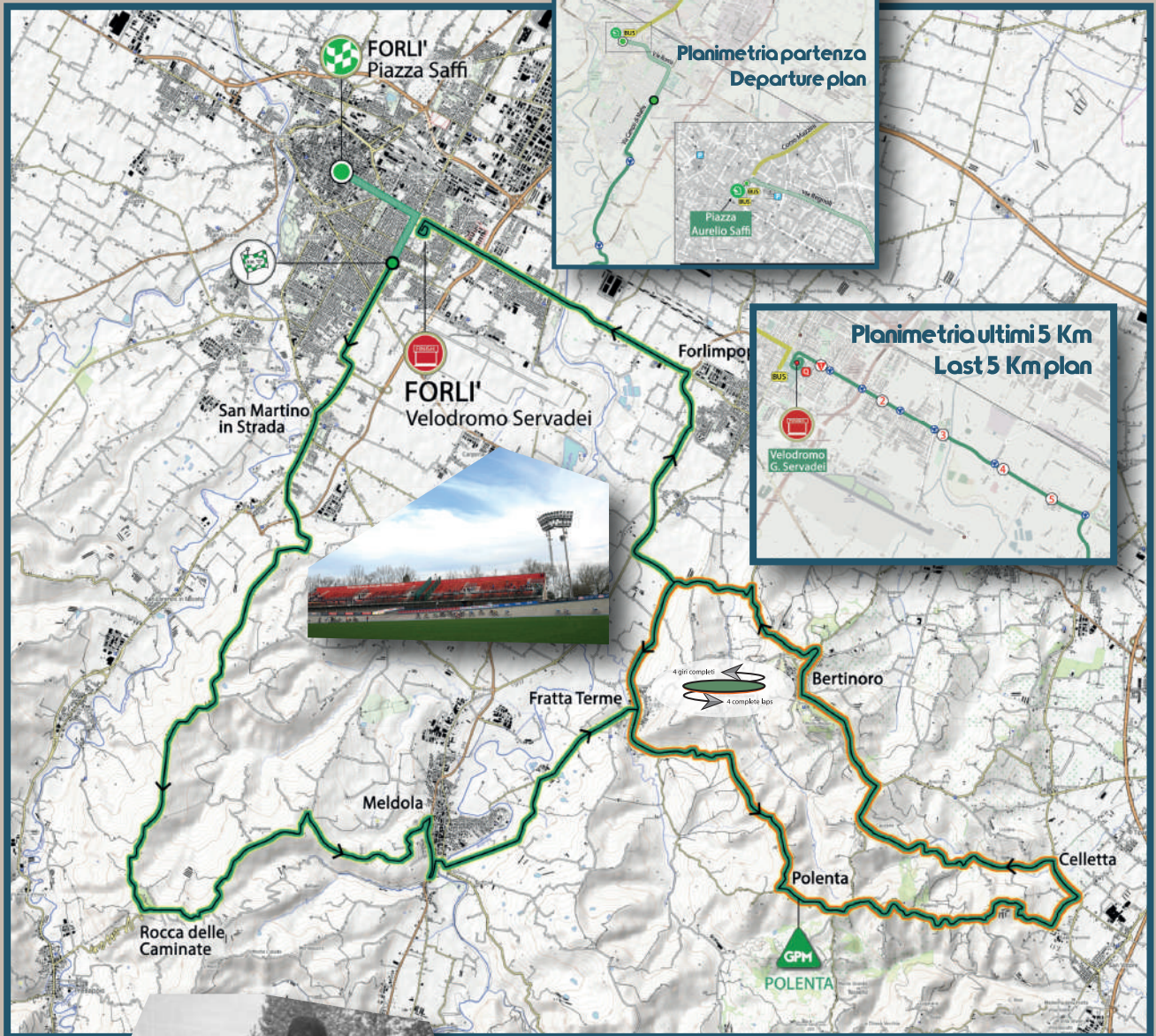
Responsabile Unità Sport

LARA SCHIAVI

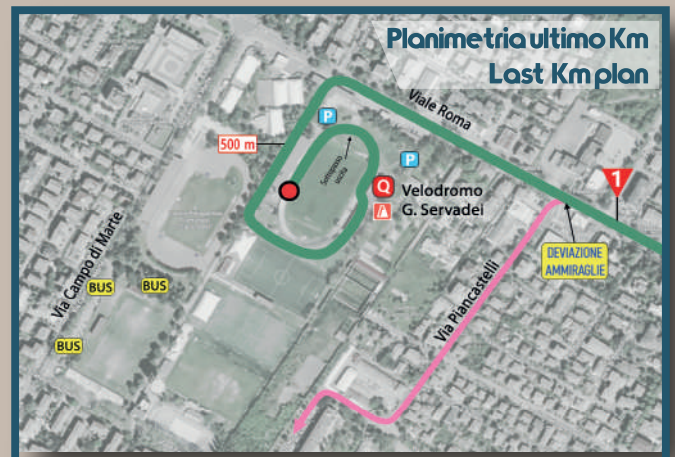
Unità Sport



Planimetria . Planimetry












**GPM Citta' di Bertinoro
dedicato al Grande Campione
Arnaldo Pambianco**



FSA
FULL SPEED AHEAD

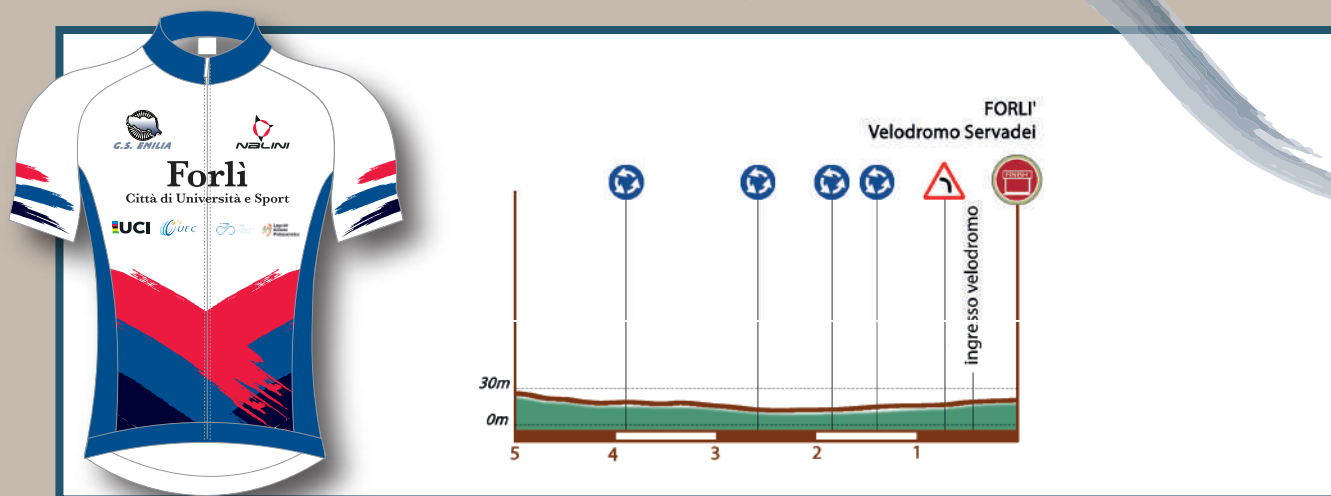
G.S. Bikers
LOA SCORTA TECNICA

Cronotabella . Timetable

FORLI' - FORLI'						km 157,9		
Alt.	Località	Parz.	Perc.	Da perc.	Media oraria km/h			
					37	39	41	
26	Forli - Piazza Saffi - Largo de Calboli			2,5			11:40	
	28 FORLI' - Partenza ufficiale: Viale Campo di Marte		0,0	157,9	11 : 45	11 : 45	11 : 45	
40	San Martino in Strada	Viale dell'Appennino	2,8	2,8	155,1	11 : 48	11 : 48	11 : 48
54	Rotatoria - inizio salita	SP 125 - Via delle Caminate	2,0	4,8	153,1	11 : 51	11 : 51	11 : 51
357	Rocca delle Caminate	SP 125 - Via delle Caminate	7,5	12,3	145,6	12 : 08	12 : 07	12 : 06
55	Meldola - Ponte dei Veneziani	Via Sbaraglio	8,5	20,8	137,1	12 : 18	12 : 17	12 : 15
49	Fratta Terme - ingresso circuito	Via Loreta	4,6	25,4	132,5	12 : 25	12 : 23	12 : 21
273	Polenta	SP 83 - Via Polenta	5,3	30,7	127,2	12 : 37	12 : 34	12 : 32
281	Collinello	Via Collinello Centro	1,3	32,0	125,9	12 : 39	12 : 36	12 : 34
61	Celletta	Via Settecrociari	5,2	37,2	120,7	12 : 46	12 : 42	12 : 40
211	Salita Via Gualdo	SP 83 - Via Collinello	4,1	41,3	116,6	12 : 55	12 : 51	12 : 48
218	Bertinoro	Via Roma	2,6	43,9	114,0	12 : 58	12 : 54	12 : 51
	41 Inizio 1° giro completo	SP 37 bis - Via Tro Meldola	4,2	48,1	109,8	13 : 03	12 : 59	12 : 55
49	Fratta Terme	Via Loreta	2,2	50,3	107,6	13 : 06	13 : 02	12 : 58
	273 Polenta	SP 83 - Via Polenta	5,3	55,6	102,3	13 : 19	13 : 14	13 : 09
281	Collinello	Via Collinello Centro	1,3	56,9	101,0	13 : 20	13 : 16	13 : 11
61	Celletta	Via Settecrociari	5,2	62,1	95,8	13 : 27	13 : 22	13 : 17
211	Salita Via Gualdo	SP 83 - Via Collinello	4,1	66,2	91,7	13 : 36	13 : 30	13 : 25
218	Bertinoro	Via Roma	2,6	68,8	89,1	13 : 40	13 : 34	13 : 28
	41 Fine 1° giro completo	SP 37 bis - Via Tro Meldola	4,2	73,0	84,9	13 : 45	13 : 39	13 : 33
49	Fratta Terme	Via Loreta	2,2	75,2	82,7	13 : 48	13 : 42	13 : 36
	273 Polenta	SP 83 - Via Polenta	5,3	80,5	77,4	14 : 00	13 : 53	13 : 47
281	Collinello	Via Collinello Centro	1,3	81,8	76,1	14 : 02	13 : 55	13 : 49
61	Celletta	Via Settecrociari	5,2	87,0	70,9	14 : 09	14 : 01	13 : 55
211	Salita Via Gualdo	SP 83 - Via Collinello	4,1	91,1	66,8	14 : 18	14 : 10	14 : 03
218	Bertinoro	Via Roma	2,6	93,7	64,2	14 : 21	14 : 13	14 : 06
	41 Fine 2° giro completo	SP 37 bis - Via Tro Meldola	4,2	97,9	60,0	14 : 26	14 : 18	14 : 11
49	Fratta Terme	Via Loreta	2,2	100,1	57,8	14 : 30	14 : 21	14 : 14
	273 Polenta	SP 83 - Via Polenta	5,3	105,4	52,5	14 : 42	14 : 33	14 : 24
281	Collinello	Via Collinello Centro	1,3	106,7	51,2	14 : 44	14 : 34	14 : 26
61	Celletta	Via Settecrociari	5,2	111,9	46,0	14 : 50	14 : 41	14 : 32
211	Salita Via Gualdo	SP 83 - Via Collinello	4,1	116,0	41,9	14 : 59	14 : 49	14 : 40
218	Bertinoro	Via Roma	2,6	118,6	39,3	15 : 03	14 : 53	14 : 44
	41 Fine 3° giro completo	SP 37 bis - Via Tro Meldola	4,2	122,8	35,1	15 : 08	14 : 58	14 : 48
49	Fratta Terme	Via Loreta	2,2	125,0	32,9	15 : 11	15 : 01	14 : 51
273	Polenta	SP 83 - Via Polenta	5,3	130,3	27,6	15 : 22	15 : 11	15 : 01
281	Collinello	Via Collinello Centro	1,3	131,6	26,3	15 : 24	15 : 13	15 : 03
61	Celletta	Via Settecrociari	5,2	136,8	21,1	15 : 30	15 : 19	15 : 08
211	Salita Via Gualdo	SP 83 - Via Collinello	4,1	140,9	17,0	15 : 39	15 : 27	15 : 16
218	Bertinoro	Via Roma	2,6	143,5	14,4	15 : 42	15 : 30	15 : 19
41 Fine 4° giro - uscita circuito	SP 37 bis - Via Tro Meldola	4,2	147,7	10,2	15 : 47	15 : 35	15 : 24	
27	Forlimpopoli - rotatoria	SS 9 - Via Emilia	4,0	151,7	6,2	15 : 52	15 : 40	15 : 28
24	Forli - rotatoria Tangenziale	SS 9 - Via Roma	4,1	155,8	2,1	15 : 58	15 : 45	15 : 33
	25 FORLI' - Arrivo - Velodromo Glauco Servadei		2,1	157,9	0,0	16 : 00	15 : 47	15 : 35



Altimetrio ultimi 5 Km. Last 5 Km Altimetry



Caratteristiche del percorso

Come nella scorsa edizione, anche per quest'anno l'arrivo di Forlì avrà luogo all'interno del velodromo Glauco Servadei. Pur non essendo presenti i segmenti in sterrato, il percorso si annuncia comunque selettivo e molto intrigante. La strada comincia a salire fin dai primi chilometri verso la Rocca delle Caminate, con successiva bella e veloce discesa verso Meldola.

Poco dopo, in località Fratta Terme, si entra in un circuito, della lunghezza di 24,9 km, caratterizzato da due salite principali: Polenta (3,9 km al 5,6%), il cui passaggio sarà valido per la classifica GPM al 2°, 3° e 4° passaggio; Via Gualdo (1,3 km al 9,5%), una salita che ricorda i "muri" del Belgio, sia per le pendenze, sia per la sede stradale piuttosto stretta. Entrambe le salite saranno percorse complessivamente 5 volte ciascuna, anche se i giri completi del circuito saranno in effetti 4, visto che nel primo passaggio si percorre solo una parte del medesimo. Cinque saranno anche i passaggi nel centro di Bertinoro, caratteristico borgo definito "Il balcone della Romagna"; al primo di questi passaggi, sarà assegnato un traguardo volante davvero speciale, dedicato ad Arnaldo Pambianco, posizionato esattamente di fronte alla casa del campione. All'ultimo passaggio da Bertinoro, mancheranno meno di 15 km al traguardo. Una prima parte di questi è in discesa, mentre gli ultimi 10 km si presentano interamente pianeggianti, su strade larghe e con lunghi rettilinei, intervallati solo da numerose ampie rotonde. A circa 600 metri dall'arrivo, si entrerà nel perimetro del velodromo Servadei; l'ingresso nel velodromo vero e proprio avverrà nel rettilineo opposto al traguardo, quando mancheranno circa 250 metri dall'arrivo, che sarà sancito al primo passaggio sulla linea.

Route characteristics

As in the last edition, this year too the finish line in Forlì will take place inside the Glauco Servadei velodrome. Even though there are no dirt roads, the route still promises to be selective and very intriguing. The road begins to climb from the first kilometers towards Rocca delle Caminate, with a subsequent beautiful and fast descent towards Meldola. Shortly afterwards, in Fratta Terme, you enter a circuit, 24.9 km long, characterized by two main climbs: Polenta (3.9 km at 5.6%), the passage of which will be valid for the GPM ranking on the 2nd, 3rd and 4th pass; Via Gualdo (1.3 km at 9.5%), a climb that recalls the "walls" of Belgium, both for the slopes and for the rather narrow road surface. Both climbs will be covered a total of 5 times each, even if the complete laps of the circuit will in fact be 4, given that only part of it is covered in the first passage. There will also be five passages in the center of Bertinoro, a characteristic village defined as "The balcony of Romagna"; at the first of these passes, a truly special flying finish line will be assigned, dedicated to Arnaldo Pambianco, positioned exactly in front of the champion's house. At the last passage from Bertinoro, there will be less than 15 km to the finish line. A first part of these is downhill, while the last 10 km are entirely flat, on wide roads and with long straights, punctuated only by numerous large roundabouts. About 600 meters from the finish line, you will enter the perimeter of the Servadei velodrome; entry into the actual velodrome will take place on the straight opposite the finish line, with approximately 250 meters remaining from the finish line, which will be marked at the first crossing of the line.

Robella S.r.l.

